

## INFORME DIARIO DE MONITOREO DE MEDIOS\*

\*Vigilancia basada en eventos de interés epidemiológico mediante el monitoreo de medios abiertos de comunicación locales y nacionales.

### Reporte de eventos:

Amenaza	Tema	Medio	Fecha	Resumen	Liga	Prioridad
Biológico	Contagios Covid-19	El sol de Cuernavaca	21 febrero 2021	Mientras algunos sectores creen que la incidencia de contagios COVID-19 va a la baja y que pronto estaremos en semáforo verde, este fin de semana el Estado de Morelos sumo 136 contagios nuevos y ocho decesos por esta enfermedad.	<a href="https://www.elsoldecuernavaca.com.mx/local/los-contagios-por-covid-en-morelos-aun-no-disminuyen-7890844.html">https://www.elsoldecuernavaca.com.mx/local/los-contagios-por-covid-en-morelos-aun-no-disminuyen-7890844.html</a>	Bajo
Biológico	Pico de contagios Covid-19	El sol de Cuernavaca	20 febrero 2021	El secretario de salud, Marco Antonio Cantu señaló que ya se ha pasado el pico de contagios y hay posibilidades de que Morelos cambie a semáforo verde, en 15 días, por lo que exhortó a la población a no bajar la guardia.	<a href="https://www.elsoldecuernavaca.com.mx/local/morelos-paso-el-pico-de-contagios-salud-morelos-7890552.html">https://www.elsoldecuernavaca.com.mx/local/morelos-paso-el-pico-de-contagios-salud-morelos-7890552.html</a>	Bajo
Biológico	Piden mayor prevención en enfermos crónicos	Diario de Morelos	20 febrero 2021	El responsable de la Dirección de Salud y Educación del Ayuntamiento de Cuernavaca, Josué Larios Morales, alertó a la población que padece alguna enfermedad crónica degenerativa, a intensificar sus cuidados contra COVID-19.	<a href="https://www.diariodemorelos.com/noticias/piden-enfermos-crnicos-mayor-prevencion-contra-covid">https://www.diariodemorelos.com/noticias/piden-enfermos-crnicos-mayor-prevencion-contra-covid</a>	Bajo
Biológico	Incrementar on casos en zona Sur	La Unión	20 febrero 2021	Tras dos semanas de registrar una baja en el número de contagios de covid-19, esta semana se incrementaron 80 por ciento los casos positivos de la enfermedad en los municipios de la región sur de Morelos. El municipio más afectado fue Zacatepec y en general, ocurrieron dos decesos.	<a href="https://launion.com.mx/morelos/zona-sur/noticias/200351-se-incrementaron-los-contagios-de-covid-19-en-la-region-sur-esta-semana.html">https://launion.com.mx/morelos/zona-sur/noticias/200351-se-incrementaron-los-contagios-de-covid-19-en-la-region-sur-esta-semana.html</a>	Bajo



<http://ssm.gob.mx>



Servicios de Salud Morelos



@MorelosSalud

Callejón Borda N°3 Col. Centro C.P. 62000  
Teléfono (777) 312 62 31 / 314 33 36 ext. 222

**Calle Gómez Azcárate No. 205, Col. Lomas de la Selva  
C.P. 62270, Cuernavaca, Morelos. Tel.: 777 102 25 56**

## INFORME DE RIESGOS METEOROLOGICOS

**Fuente:** Servicio Meteorológico Nacional de México, CONAGUA.

### SE PREVÉN INTENSAS RACHAS DE VIENTO EN EL NOROESTE Y NORTE DEL PAÍS Y UN AUMENTO EN LAS TEMPERATURAS DIURNAS

Para el día de hoy, una **vaguada polar** extendida en el noroeste del país y la **corriente en chorro subtropical**, originarán incremento de nublados con lluvias y chubascos dispersos en Baja California, Sonora y Chihuahua; intensas rachas de viento de 100 a 120 km/h con tolvaneras en Chihuahua y Durango; de 80 a 100 km/h en Sonora y de 60 a 80 km/h en Baja California, Coahuila, Zacatecas y el Golfo de California; así como ambiente frío a muy frío en el noroeste y la Mesa del Norte de México. Una **línea seca** sobre el norte de Coahuila ocasionará lluvias con chubascos dispersos acompañados de descargas eléctricas en dicho estado y fuertes rachas de viento de 60 a 80 km/h en Nuevo León y Tamaulipas. Se pronostica un incremento de las temperaturas diurnas, esperándose ambiente cálido a caluroso en la mayor parte de la República Mexicana, excepto en el noroeste del territorio mexicano. La entrada de humedad del Océano Pacífico y Mar Caribe en interacción con un **canal de baja presión** en el sureste del país, propiciarán chubascos dispersos en Chiapas y Quintana Roo y lluvias aisladas en el occidente, centro, sur y sureste mexicano, además del resto de la Península de Yucatán, con posibles descargas eléctricas en Hidalgo, Estado de México, Michoacán y Guerrero.

#### Pronostico de Temperaturas Máximas:

**Temperaturas máximas de 35 a 40 °C:** Nayarit, Jalisco, Colima, Michoacán, **Morelos**, Guerrero, Oaxaca, Chiapas, Campeche y Yucatán.

#### Pronostico de Temperaturas Mínimas:

**Temperaturas mínimas de 0 a 5 °C:** Baja California Sur, Sinaloa, Coahuila, Nuevo León, Aguascalientes, Jalisco, Michoacán, Hidalgo, Veracruz, Puebla, San Luis Potosí, Guanajuato, Estado de México, Ciudad de México, Tlaxcala, **Morelos** y Oaxaca.

#### Pronostico en región Mesa Central:

Cielo medio nublado durante el día, probabilidad de lluvias aisladas con posibles descargas eléctricas en Hidalgo. Sin lluvias en el resto de la región. Ambiente frío con bancos de niebla y heladas en zonas montañosas al amanecer, ambiente templado a cálido por la tarde. Viento de dirección variable de 10 a 25 km/h con rachas de hasta 40 km/h.



<http://ssm.gob.mx>



Servicios de Salud Morelos



@MorelosSalud

Callejón Borda N°3 Col. Centro C.P. 62000  
Teléfono (777) 312 62 31 / 314 33 36 ext. 222

**Calle Gómez Azcárate No. 205, Col. Lomas de la Selva  
C.P. 62270, Cuernavaca, Morelos. Tel.: 777 102 25 56**

## INFORME DE MONITOREO VOLCÁNICO Y SISMOLÓGICO

**Fuente:** Servicio Sismológico Nacional, UNAM. / Centro nacional de Prevención de Desastres (CENAPRED)-SEGOB, SENEAM-SCT y NOAA.

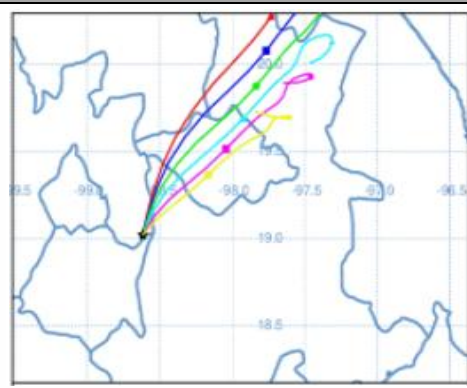
En las últimas 24 horas, mediante los sistemas de monitoreo del **volcán Popocatepetl**, se detectaron **35 exhalaciones de baja intensidad, acompañadas de vapor de agua y gas**. El día de ayer se detectaron **2 sismos volcanotectónicos** a las 21:18:15 y 21:18:32 h, con magnitud calculada de 1.1 y 1.2, respectivamente. Al momento de este reporte **se observa emisión constante de vapor de agua y gases volcánicos con dirección noroeste**.

NIVEL DE ALERTA	SEMAFORO	AMARILLO-FASE 2	RECOMENDACIONES PARA LA FASE AMARILLO FASE 2
	<b>Incremento de actividad:</b> <ul style="list-style-type: none"> <li>Pluma de vapor de agua y gas</li> <li>Ligera caída de ceniza en áreas cercanas</li> <li>Caída de fragmentos incandescentes</li> <li>Crecimiento y destrucción de domos de lava</li> <li>Posibilidad de flujos piroclásticos por explosiones</li> <li>Flujos de lodo o escombros de corto alcance</li> </ul>		<ol style="list-style-type: none"> <li>Continuar con el radio de seguridad de 12 km, por lo que la permanencia en esa área no está permitida.</li> <li>Controlar el tránsito entre Santiago Xalitzintla y San Pedro Nexapa, vía Paso de Cortés.</li> <li>A las autoridades de Protección Civil, mantener sus procedimientos preventivos, de acuerdo con sus planes operativos.</li> <li>A la población se le recomienda elevar la atención a los avisos de las autoridades de su localidad y se exhorta a no acercarse al volcán, y mucho menos al cráter.</li> <li>Mantenerse fuera de cañadas ante posibles flujos de lodo, principalmente en temporada de lluvias.</li> </ol>

### PRONOSTICO DE CAIDA DE CENIZA

En caso de una exhalación de ceniza volcánica, **el pronóstico de trayectoria hacia el nor-noreste**, (simulando exhalación cada hora en las próximas 6 horas) a su paso por la zona oeste, centro-norte y nor-noreste del estado de Puebla; zona suroeste, centro-oeste, noroeste, centro, norte y noreste del estado de Tlaxcala y zona centro-norte del estado de Veracruz, para las **primeras 12 horas de pronóstico** (09:00 a las 21:00 hora local). Posteriormente para las últimas 12 horas de pronóstico, (21:00 a las 09:00 hora local del día siguiente), las trayectorias continuarán sobre la zona centro-norte y nor-noreste del estado de Puebla; zona centro-norte del estado de Veracruz y algunas sobre el Golfo de México.

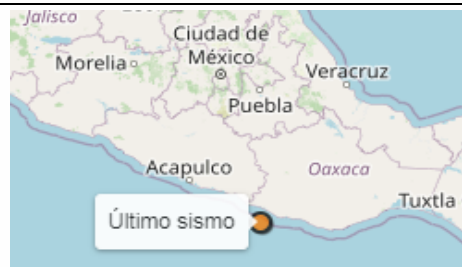
**SIN PRONOSTICO DE CAÍDA DE CENIZA PARA EL ESTADO**



### SISMOS

Se registró sismo de magnitud de **3.8 grados** Richter, a las 16:43:56 hrs con localización del epicentro a 54 km al suroeste de Pinotepa Nacional, Oaxaca.

**NO PERCIBIDO EN EL ESTADO DE MORELOS.**



### REPORTE DE DAÑOS A LA POBLACION

#### PROTECCIÓN CIVIL

Sin reporte de daños a la población ni a la infraestructura en salud.



<http://ssm.gob.mx>



Servicios de Salud Morelos



@MorelosSalud

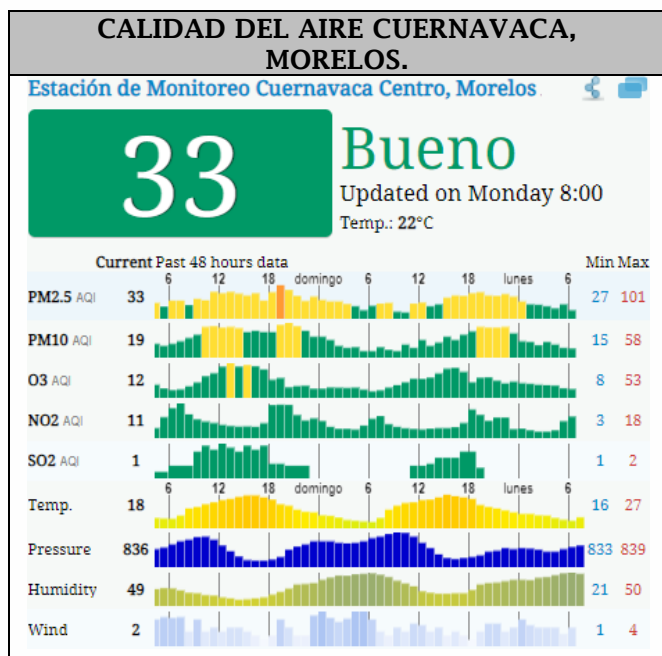
Callejón Borda N°3 Col. Centro C.P. 62000  
Teléfono (777) 312 62 31 / 314 33 36 ext. 222

**Calle Gómez Azcárate No. 205, Col. Lomas de la Selva  
C.P. 62270, Cuernavaca, Morelos. Tel.: 777 102 25 56**

## INFORME DE TEMPERATURAS Y CALIDAD DEL AIRE

Fuente: Comisión Estatal de Agua (CEAGUA)

ICA	CALIDAD DEL AIRE	RECOMENDACIONES A LA POBLACIÓN
0-50	Buena	No se anticipan impactos a la salud cuando la calidad del aire se encuentra en este intervalo.
51-100	Moderada	Las personas extraordinariamente sensitivas deben considerar limitación de los esfuerzos físicos excesivos y prolongados al aire.
101-150	Dañina a la salud de los grupos sensitivos	Los niños adultos activos, y personas con enfermedades respiratorias tales como el asma, deben evitar los esfuerzos físicos excesivos y prolongados al aire.
151-200	Dañina a la salud	Los niños adultos activos, y personas con enfermedades respiratorias tales como el asma, deben evitar los esfuerzos físicos excesivos y prolongados al aire libre; las demás personas, especialmente los niños, deben limitar los esfuerzos excesivos y prolongados al aire libre.
201-300	Muy dañina a la salud	Los niños adultos activos, y personas con enfermedades respiratorias tales como el asma, deben evitar todos los esfuerzos excesivos al aire libre; las demás personas, especialmente los niños, deben limitar los esfuerzos físicos excesivos al aire libre.
300+	Arriesgado	



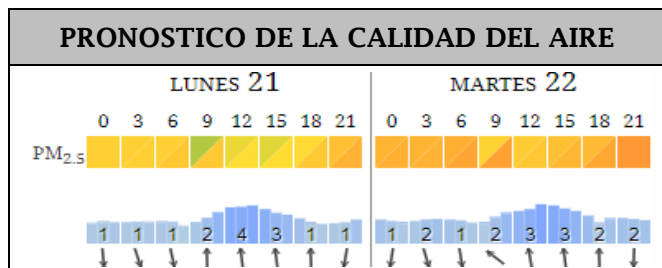
### PRONOSTICO DE TEMPERATURAS POR MUNICIPIO

Municipio	Min.	Max.	Municipio	Min.	Max.
Amacuzac	11°	36°	Tepalcingo	14°	33°
Cuautla	13°	28°	Ayala	15°	32°
Jiutepec	12°	28°	Huitzilac	04°	20°
Temixco	13°	34°	Tepoztlán	10°	32°
Tlaltizapan	13°	34°	Zacualpan	11°	27°
Axochiapan	15°	34°	Tlalquitenango	13°	37°
Cuernavaca	12°	28°	Puente de Ixtla	12°	36°
Jojutla	15°	36°			

Elaboró: Enrique Hernández Hidrometeorólogo

### TEMPERATURAS MAXIMAS Y MINIMAS, ÚLTIMAS 24 HRS

Mínimas	Máximas
Huitzilac 04° 20°	Tlaquitenango 13° 37°
Tetela del Volcán 10° 26°	Jojutla 15° 36°
Totolapan 10° 26°	Axochiapan 15° 34°
Ocuituco 11° 27°	Zacatepec 35° 16°



<http://ssm.gob.mx>



Servicios de Salud Morelos



@MorelosSalud

Callejón Borda N°3 Col. Centro C.P. 62000  
 Teléfono (777) 312 62 31 / 314 33 36 ext. 222

Calle Gómez Azcárate No. 205, Col. Lomas de la Selva  
 C.P. 62270, Cuernavaca, Morelos. Tel.: 777 102 25 56





**MORELOS**  
2018 - 2024

**SERVICIOS  
DE SALUD**

**Fecha:** 21 febrero del 2022  
**Semana Epidemiológica:** 08  
**Área:** Coordinación de Vigilancia Epidemiológica, **UIES.**

## INFORME DE MONITOREO EPIDEMIOLÓGICO

**Fuente:** Jurisdicciones Sanitarias del estado de Morelos.

### **JURISDICCION SANITARIA I:**

- SIN EVENTOS EXTRAORDINARIOS.

### **JURISDICCION SANITARIA II:**

- SIN EVENTOS EXTRAORDINARIOS.

### **JURISDICCION SANITARIA III:**

- SIN EVENTOS EXTRAORDINARIOS.



<http://ssm.gob.mx>



Servicios de Salud Morelos



@MorelosSalud

Callejón Borda N°3 Col. Centro C.P. 62000  
Teléfono (777) 312 62 31 / 314 33 36 ext. 222

**Calle Gómez Azcárate No. 205, Col. Lomas de la Selva  
C.P. 62270, Cuernavaca, Morelos. Tel.: 777 102 25 56**